

ZIELONY PUNKT KONTROLNY



NADLEŚNICTWO IŁAWA

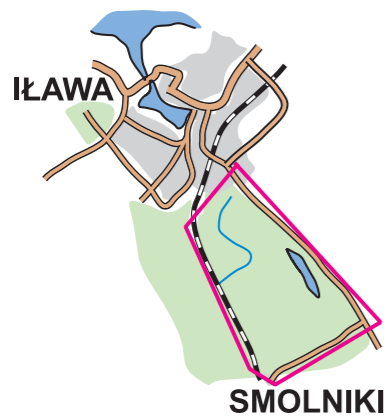
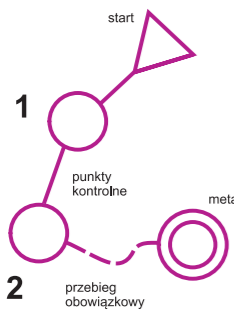
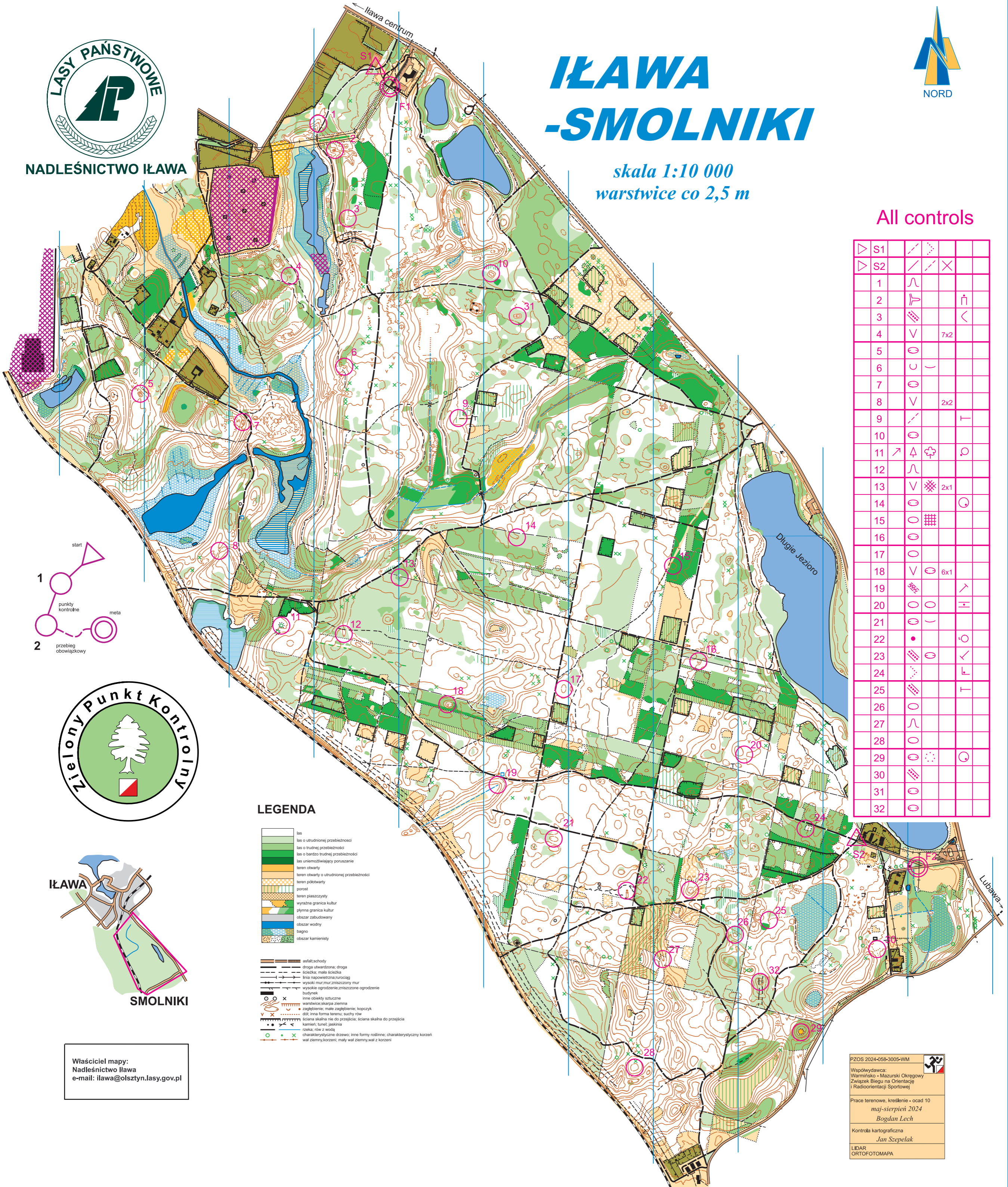
IŁAWA -SMOLNIKI



skala 1:10 000
warstwie co 2,5 m

All controls

▷ S1	/	⋯		
▷ S2	/	/	×	
1	∩			
2	∩			∩
3	∩			<
4	∩		7x2	
5	∩			
6	∩			
7	∩			
8	∩		2x2	
9	/			∩
10	∩			
11	∩	∩		∩
12	∩			
13	∩	∩	2x1	
14	∩			∩
15	∩			
16	∩			
17	∩			
18	∩	∩	6x1	
19	∩			∩
20	∩			∩
21	∩			
22	∩			∩
23	∩			∩
24	∩			∩
25	∩			∩
26	∩			
27	∩			
28	∩			
29	∩			∩
30	∩			
31	∩			
32	∩			



LEGENDA

	las
	las o utrudnionej przebieżności
	las o trudnej przebieżności
	las o bardzo trudnej przebieżności
	las uniemożliwiający poruszanie
	teren otwarty
	teren o utrudnionej przebieżności
	teren półotwarty
	porost
	teren piaszczysty
	wyższa granica kultur
	plyna granica kultur
	obszar zabudowany
	obszar wodny
	bagno
	obszar kamienisty
	asfalt/schody
	droga utwardzona, droga
	ścieżka, meta ścieżki
	linia naporowicza/turkotaj
	wysoki mur, mur, zniszczony mur
	wysokie ogrodzenie, zniszczone ogrodzenie
	budynki
	inne obiekty sztuczne
	wartownia, skarpa ziemna
	zagłębienie, male zagłębienie, kopczyk
	dół, inna forma terenu, suchy rów
	ściana skalna nie do przejścia, ściana skalna do przejścia
	kamień, tunel, jaskinia
	rzeka; rów z wodą
	charakterystyczne drzewo; inne formy roślinne; charakterystyczny korzeń
	wal ziemny, korzeń; mały wal ziemny, wal z korzeniem

Właściciel mapy:
Nadleśnictwo Iława
e-mail: ilawa@olsztyn.lasy.gov.pl

PZOS 2024-058-3005-WM

Współwydawca:
Warmińsko - Mazurski Okręgowy
Związek Biegu na Orientację
i Radioorientacji Sportowej

Prace terenowe, kreślenie - ocad 10
maj-sierpień 2024
Bogdan Lech

Kontrola kartograficzna
Jan Szepelak

LIDAR
ORTOFOTOMAPA